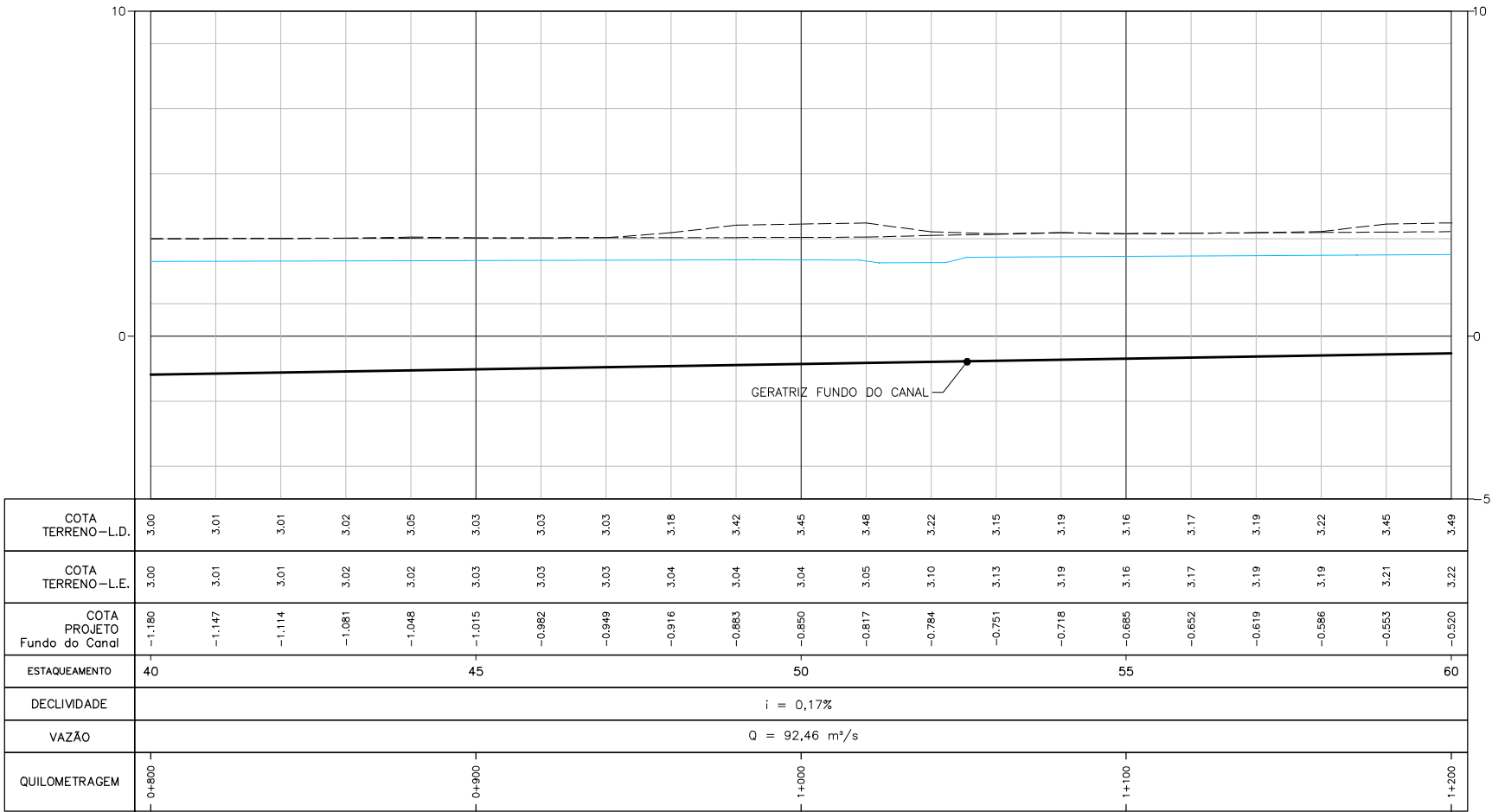
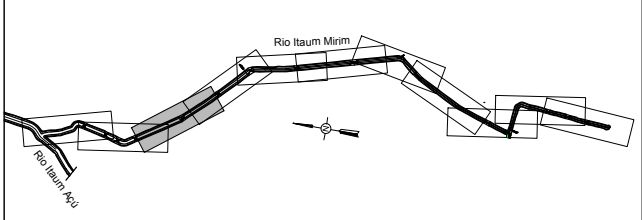


PLANTA
ESC. 1:2000



PERFIL LONGITUDINAL
ESC. H 1:2000
V 1:200

LOCALIZAÇÃO



LEGENDA:

PLANTA

- EIXO DO CANAL PROJETADO
- CANAL EXISTENTE

PERFIL

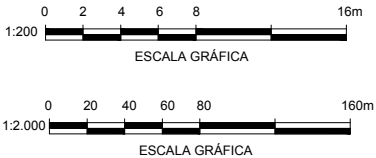
- BORDA DO CANAL
- NÍVEL D' ÁGUA
- GERATRIZ INFERIOR DO CANAL

NOTA:

- 1- MEDIDAS E DIMENSÕES EM METRO.
- 2- PARA SEÇÕES TÍPICAS DO CANAL VER DESENHO 951-PMJ-PDC-A3-P846 - SEÇÕES TÍPICAS DOS CANAIS.
- 3- PARA OS DETALHES DOS DISPOSITIVOS DE DRENAGEM VER DESENHO ESPECÍFICO CONFORME INDICADO NA PLANTA.
- 4- O SISTEMA VIÁRIO NESTA ÁREA DEVERÁ SER AJUSTADO NA FASE DE DETALHAMENTO DAS OBRAS PARA EVITAR ESTRUTURAS ESCONSAS AO CANAL.

REFERÊNCIAS:

- 951-PMJ-PDC-A0-P905 - SUB-BACIA 25-CA-IA - RIO ITAUM - AÇU - ALTERNATIVA SELECIONADA ALTERNATIVA A - TR=25 ANOS.
- 951-PMJ-PDC-RT-P007-R7 - LEVANTAMENTO COMPLEMENTAR DE CAMPO - VOLUME 2 - LEVANTAMENTOS - TOMO XXV - SUB-BACIA 25 - ITAUM - AÇU.
- 951-PMJ-PDC-RT-P130-R3 - FORMULAÇÃO DE CENÁRIOS, DIAGNÓSTICOS E PROGNÓSTICO - VOLUME 3 - DIAGNÓSTICO - TOMO XXV - SUB-BACIA 25 - RIO ITAUM - AÇU.
- 951-PMJ-PDC-RT-P156-R3 - FORMULAÇÃO DE CENÁRIOS, DIAGNÓSTICOS E PROGNÓSTICO - VOLUME 4 - PROGNÓSTICO - TOMO XXV - SUB-BACIA 25 - RIO ITAUM - AÇU.



1	JAN/2011	J.S.O.J.	EMIÇÃO FINAL	A.S.M.	A.L.F.
REV.	DATA	DESENHO	MODIFICAÇÃO	VERIFICAÇÃO	APROVAÇÃO
<div>PREFEITURA MUNICIPAL DE JOINVILLE SECRETARIA DE ADMINISTRAÇÃO</div>					
PROJETO: PLANO DIRETOR DE DRENAGEM URBANA - PDDU - DA BACIA DO RIO CACHOEIRA NO MUNICÍPIO DE JOINVILLE-SC.					
TÍTULO: SUB-BACIA 25-CA-IA - RIO ITAUM-MIRIM DETALHAMENTO DA ALTERNATIVA A - TR = 25 ANOS - PLANTA E PERFIL					
ENGECORPS - HIDROSTUDIO - BRLi					
DESENHISTA J.S.O.J.		APROVADO Alberto Lang Filho Coordenador Técnico		APROVADO Danny Dalberson de Oliveira Coordenador Geral PDDU	
PROJETO A.S.M. / F.G.		CREA 0600318570		CREA 0600495622	
Nº PMJ 951-PMJ-PDC-A3-P869		DATA : JAN/2011		FOLHA : 03/11	